












Dessa hållplatser trafikeras:

 US norra entrén	 Bergs slussar
 US södra entrén	 Bergsbadvägen
 Garnisonen	 Berg Hagvägen
 Djurgården	 Sjöleden
 Vallastadens skola	 Kungsbro
 Nobeltorget	 Kohagsvägen
 Forskningsbyn	 Hellgrens väg
 Mjärdevi Center	 Kanalvägen
 Mjärdevi	 Vretaliden
 Nytorp	 Ljungsbro busstation
 Höghultsvägen	 Skogstorp
 Skogstorp	 Höghultsvägen
 Ljungsbro busstation	 Nytorp
 Vretaliden	 Mjärdevi
 Kanalvägen	 Mjärdevi Center
 Hellgrens väg	 Forskningsbyn
 Kohagsvägen	 Nobeltorget
 Kungsbro	 Vallastadens skola
 Sjöleden	 Djurgården
 Berg Hagvägen	 Garnisonen
 Bergsbadvägen	 US södra entrén
 Bergs slussar	 US norra entrén

I den interaktiva kartan i **appen** och på **ostgotatrafiken.se** kan du se linjesträckning och placering av hållplatser.

526**US - Mjärdevi - Ljungsbro - Berg****Måndag till fredag**

US norra entrén	15.10	16.10	17.10
US södra entrén	X p	X p	X p
Garnisonen	X p	X p	X p
Djurgården	X p	X p	X p
Vallastadens skola	X p	X p	X p
Nobelorget	X p	X p	X p
Mjärdevi Center	15.24	16.24	17.22
Ljungsbro busstation	15.41	16.41	17.39
Sjöliiden	15.48	16.48	17.46
Bergs slussar	15.53	16.53	17.50

p = Endast påstigande.

Bra att veta

X = Turen trafikerar hållplatsen men utan tidsangivelse

526**Berg - Ljungsbro - Mjärdevi - US****Måndag till fredag**

Bergs slussar	5.48	7.00	7.43
Sjöliiden	5.50	7.02	7.45
Ljungsbro busstation	5.57	7.10	7.54
Mjärdevi Center	6.15	7.29	8.14
Nobelorget	X a	X a	X a
Vallastadens skola	X a	X a	X a
Djurgården	X a	X a	X a
Garnisonen	X a	X a	X a
US södra entrén	X a	X a	X a
US norra entrén	6.29	7.43	8.28

a = Endast avstigande.

Bra att veta

X = Turen trafikerar hållplatsen men utan tidsangivelse