





































483**Kimstad - Norrköping****Dessa hållplatser trafikeras:**

 Kimstad station	 Norrköpings resecentrum
 Brink	 Djäkneparksskolan
 Ullevivägen	 Stortorget
 Eda Gård	 Söder Tull
 Löfstad slott	 Väster Tull
 Lövstad krog	 Strömbacken
 Leverstad	 Vägträffen
 Klinga	 Hultet
 Borgs kyrka	 Skälvs gård
 Skälvs gård	 Borgs kyrka
 Hultet	 Klinga
 Vägträffen	 Leverstad
 Strömbacken	 Lövstad krog
 Väster Tull	 Löfstad slott
 Söder Tull	 Eda Gård
 Stortorget	 Ullevivägen
 Djäkneparksskolan	 Brink
 Norrköpings resecentrum	 Kimstad station

I den interaktiva kartan på ostgotatrafiken.se ser du bland annat linjesträckning och placering av hållplatser.

483**Kimstad - Norrköping****Måndag till fredag**

Kimstad station	6.25		12.35	15.05	17.05
Brink	X	7.05	X	X	X
Löfstad slott	X	X	X	X	X
Söder Tull	X	X	X	X	X
Norrköpings resecentrum	6.53	7.30	13.03	15.33	17.33

Bra att veta

X = Turen trafikerar hållplatsen men utan tidsangivelse

483**Norrköping - Kimstad****Måndag till fredag**

Norrköpings resecentrum	5.55	11.59	14.25	16.25	20.39
Stortorget	X	X	X	X	X
Söder Tull	6.01	12.05	14.32	16.33	20.45
Vägträffen	X	X	X	X	X
Löfstad slott	X	X	X	X	X
Brink	X	X	X	X	X
Kimstad station	6.22	12.27	14.55	16.56	21.04

Bra att veta

X = Turen trafikerar hållplatsen men utan tidsangivelse